COMUNE DI ROMA
UFFICIO PIANIFICAZIONE EDILIZIA RESIDENZIALE PUBBLICA
IX DIPARTIMENTO U.O. N. 3
attuazione della legge 18 aprile 1962 n. 167

SECONDO PIANO DELLE ZONE

P. di Z. B50 - MONTESTALLONARA

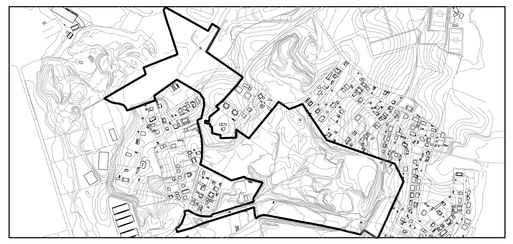

REALIZZAZIONE DI OO.UU. PRIMARIE A SCOMPUTO DEGLI ONERI CONCESSORI
(LEGGE N° 47/85 E TUA/86)

PROGETTO DEFINITIVO - 1° STRALCIO

PROPONENTE:	ENTE DI COORDINAMENTO:	UFFICIO RICEVENTE:
CONSORZIO MONTESTALLONARA	I.S.V.E.UR. S.p.a. COORDINATORE DELLA PROGETTAZIONE: Ing. Carmelo Urzi e-mail: urzi.carmelo@fastweb.net.it	

PROGETTAZIONE:	RESPONSABILE DELLA PROGETTAZIONE:	EMISSIONE:
PROGETTO URBANO s.r.l. e-mail: progettourbano@gmail.com	Ing. Francesco Chioccini RESPONSABILE SICUREZZA IN FASE DI PROGETTAZIONE: Ing. Stephen Arlo Chioccini	MARZO 2012 AGGIORNAMENTI: AGG. 1: AGG. 2: AGG. 3:

COD. STRALCIO	TITOLO ELABORATO:	SCALA:
S_1	PIANO DI SICUREZZA E COORDINAMENTO CANTIERIZZAZIONE: VIABILITA' E SEGNALETICA	1:2000
COD. ELAB.: PSC		NOME FILE: PSC-ELB_CANTIERIZZAZIONE.dwg
N° ELAB.: 02.0		N° PROGRESSIVO: 65.1

LEGENDA

- LIMITE PIANO di ZONA B50 - MONTESTALLONARA
- RECINZIONE DI CANTIERE I° STRALCIO DEFINITIVO
- RECINZIONE DI CANTIERE DISMISSIONE ACQUE REFLUE IN PRESSIONE I° STRALCIO DEFINITIVO
- AREA APPRESTAMENTI CANTIERE ESECUTIVO I° STRALCIO
- AREA CANTIERE PONTE ATTRAVERSAMENTO FOSSO
- STRADA DI ACCESSO AL CANTIERE-PERCORSO MEZZI PESANTI
- PISTA DI CANTIERE
- AREA CON SEGNALETICA ORIZZONTALE PROVVISORIA
- REALIZZAZIONE ACQUE BIANCHE I° STRALCIO DEFINITIVO
- REALIZZAZIONE DRENAGGI I° STRALCIO DEFINITIVO
- REALIZZAZIONE ACQUE REFLUE I° STRALCIO DEFINITIVO
- REALIZZAZIONE ACQUE REFLUE IN PRESSIONE I° STRALCIO DEFINITIVO
- DISMISSIONE ACQUE REFLUE IN PRESSIONE I° STRALCIO DEFINITIVO

C — CARTELLO "Comune di Roma"

INFORMAZIONE ALLA CITTADINANZA
PIANO DI ZONA B50 - MONTESTALLONARA
(LEGGE N° 47/85 E TUA/86)
Data inizio lavori .....
Lavorazione.....
Durata.....

S — CARTELLO "Sicurezza di cantiere"

VIETATO L'ACCESSO AI NON ADDETTI AI LAVORI
art. 21 del D.Lgs. 81/2008 (ex art. 6 DPR 164/56 - D.Lgs. 626/94)

Ⓢ — SPECCHIO DI MANOVRA

▲ — ACCESSO AL CANTIERE

RETE PLASTIFICATA STIRATA ROSSA PER CANTIERI CON DURATA < 180 GG
PICCHETTI/PIEDISTALLI

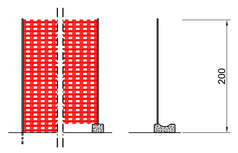

RETE METALLICA PLASTIFICATA
PER CANTIERI CON DURATA > 180 GG
PICCHETTI/PIEDISTALLI

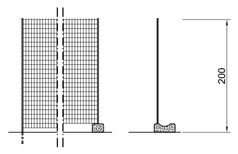

RETE PLASTIFICATA STIRATA ROSSA PER AREE CHIUSE ALL' INTERNO DI CANTIERI
PICCHETTI

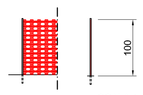

SCALA 1:5
MISURE ESPRESSE IN CM

PRESCRIZIONI E NORMATIVE
Per quanto riguarda la segnaletica temporanea per i cantieri fissi ed i particolari relativi alle chiusure di corsie, zone di rientro, zone di deviazione di svincolo, compreso il posizionamento dei segnali si rimanda alle prescrizioni di cui al decreto 10 luglio 2002 del ministero delle infrastrutture e dei trasporti "disciplinare tecnico relativo agli schemi segnaletici, differenziati per categoria di strada, da adottare per il segnalamento temporaneo"

Per quanto attiene ai limiti di velocità e alle larghezze minime / restringimento delle corsie in fase di viabilità provvisoria si rimanda a quanto prescritto dal nuovo codice della strada D.LGS. N 285/'92 e successive modifiche e integrazioni.
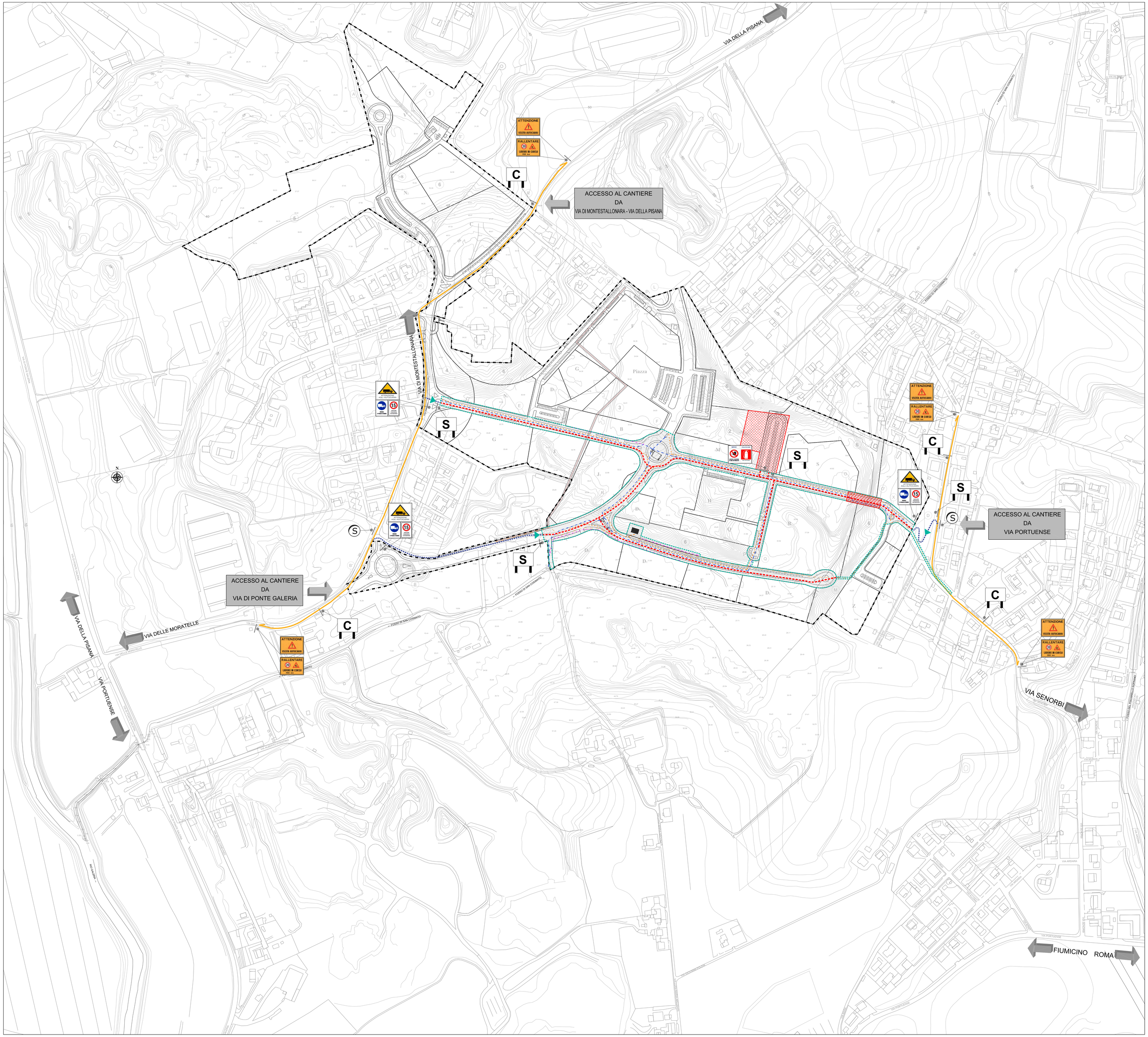
N.B.
NEL PERIODO DI REALIZZAZIONE DEL CANTIERE ESECUTIVO I° STRALCIO, SARA' GARANTITO L'ACCESSO AGLI EDIFICI GIA' ABITATI.