COMUNE DI ROMA
UFFICIO PIANIFICAZIONE EDILIZIA RESIDENZIALE PUBBLICA
IX DIPARTIMENTO U.O. N. 3
attuazione della legge 18 aprile 1962 n. 167

SECONDO PIANO DELLE ZONE

P. di Z. B50 - MONTESTALLONARA

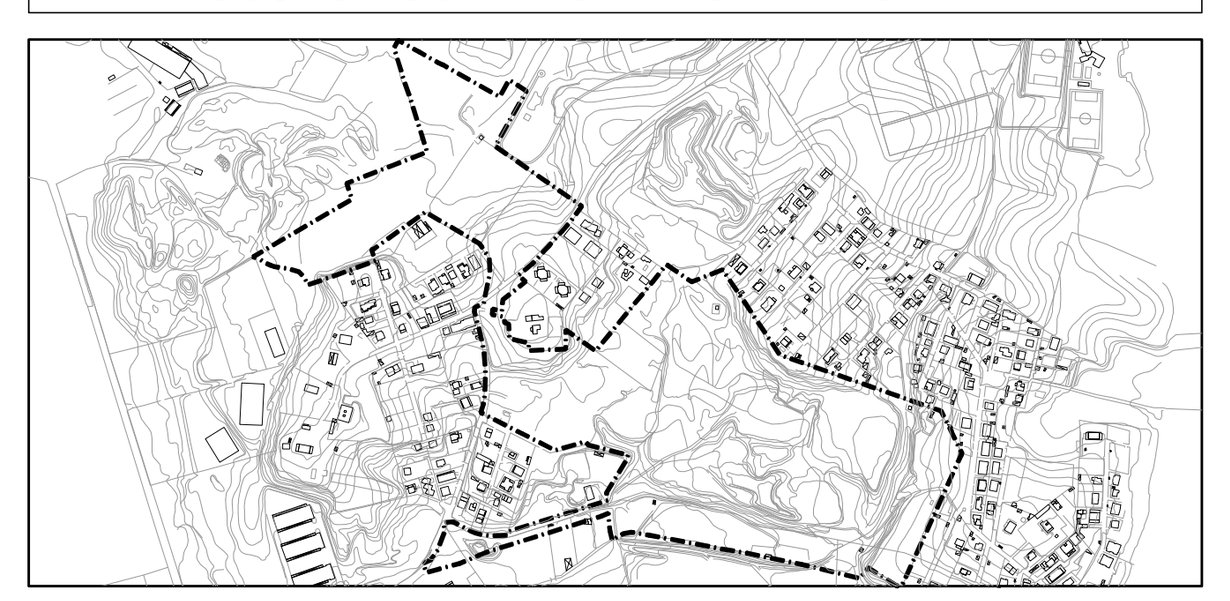

REALIZZAZIONE DI OO.UU. PRIMARIE A SCOMPUTO DEGLI ONERI CONCESSORI
(LEGGI N° 47/85 E 724/94)

PROGETTO DEFINITIVO - 1° STRALCIO

PROPONENTE: CONSORZIO MONTESTALLONARA
ENTE DI COORDINAMENTO: I.SV.E.UR. S.p.a.
COORDINATORE DELLA PROGETTAZIONE: Ing. Carmelo Urzì
e-mail: urzi.carmelo@fastwebnet.it
UFFICIO RICEVENTE:

PROGETTAZIONE: PROGETTO URBANO s.r.l.
e-mail: progettourbano@gmail.com
RESPONSABILE DELLA PROGETTAZIONE: Ing. Francesco Chioccini
GRUPPO DI PROGETTAZIONE: Ing. Stephen Arlo Chioccini

EMISSIONE: SETTEMBRE 2010
AGGIORNAMENTI:
AGG. 1: Marzo 2012
AGG. 2:
AGG. 3:

COD. STRALCIO S_1
COD. ELAB. ST
N° ELAB. 00.10
TITOLO ELABORATO: PLANIMETRIA, PROFILO E SEZIONI STRADALI
TRATTO M-N
SCALA: 1:1000/100
NOME FILE: ST.00.10 TRATTO MN.dwg
N° PROGRESSIVO: 52

LEGENDA

- AREE SERVIZI PUBBLICI
- AREE A VERDE PUBBLICO
- AREE A VERDE DI ARREDO STRADALE
- AREE FONDIARIE RESIDENZIALI
- AREE FONDIARIE NON RESIDENZIALI
- AREE FONDIARIE MISTE
- LIMITE PIANO di ZONA B50 - MONTESTALLONARA
- LIMITE COMPARTO EDIFICATORIO
- NUMERAZIONE AREE PUBBLICHE
- DENOMINAZIONE LOTTI
- TRATTO OGGETTO DEL PRESENTE APPALTO
- TRATTO ESCLUSO DAL PRESENTE APPALTO
- TERRENO PREESISTENTE
- RIMODELLAMENTO TERRENO
- PROGETTO STRADALE
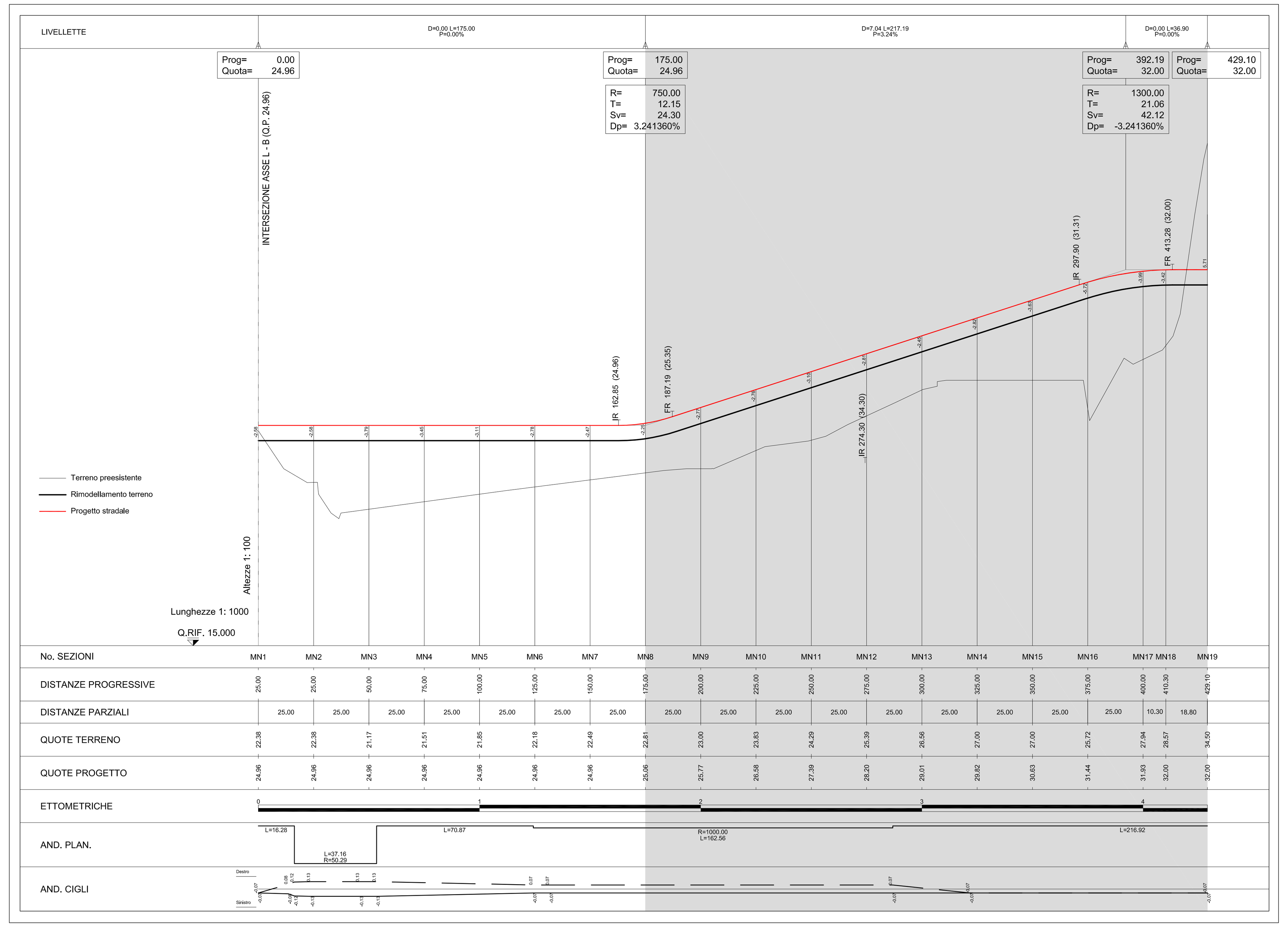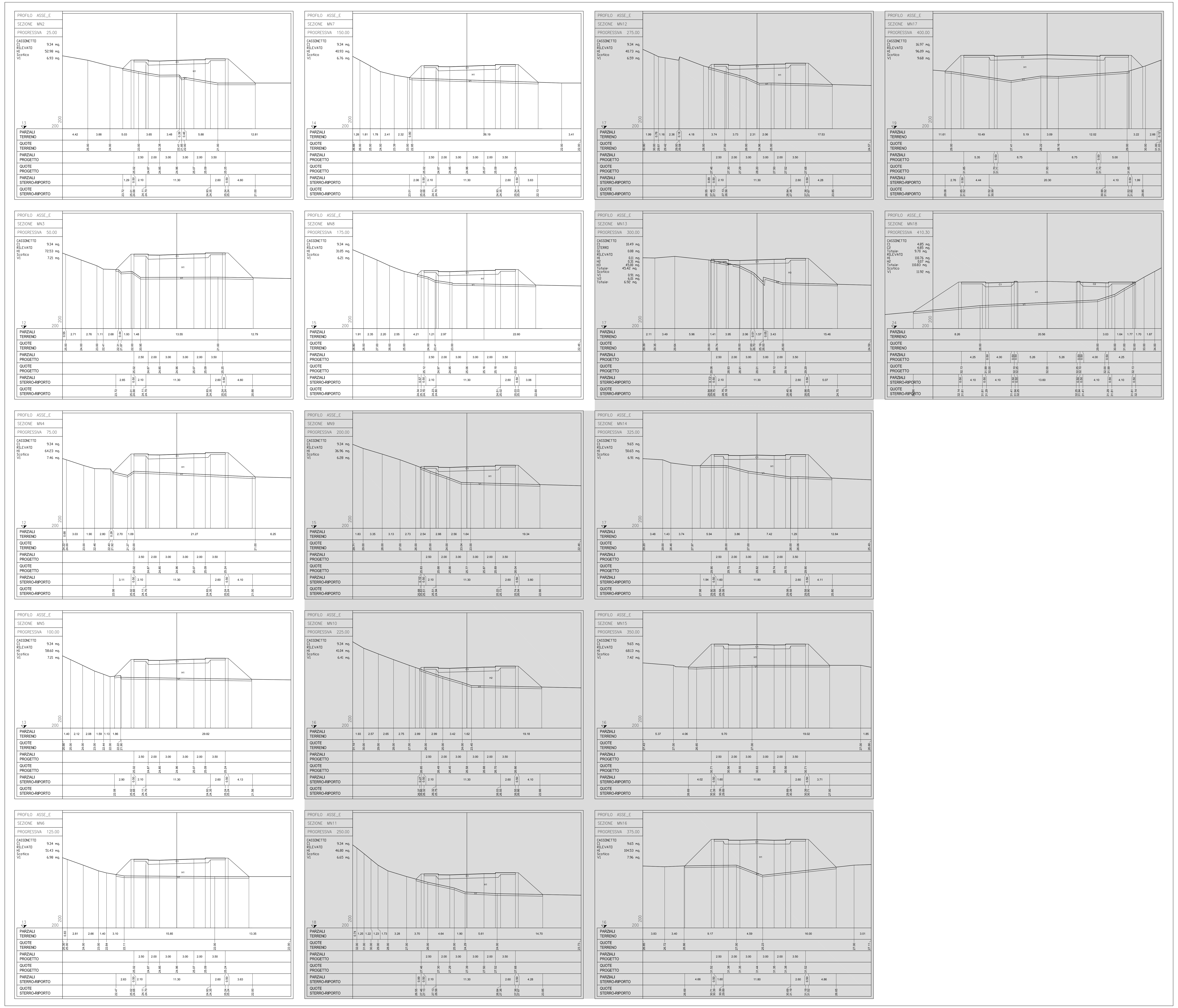
N.B.: Le quote indicate di progetto stradale sono le quote finite (strato di usura). Le quote del terreno attuale, a seguito dell'intervento di rimodellamento del terreno, si riferiscono al fondo cassonetto (quota di progetto stradale meno 69 cm).